

Síntese Informativa de Indicadores Socioeconômicos e Educacionais dos Municípios da Região de Cacoal

SIM

Porto Velho, Fevereiro de 2016

PRESIDENTE DA REPÚBLICA

Dilma Vana Rousseff

MINISTRO DA EDUCAÇÃO

Aloizio Mercadante

SECRETÁRIO DE EDUCAÇÃO PROFISSIONAL E TECNOLÓGICA

Marcelo Machado Feres

REITORIA DO IFRO

REITOR

Uberlando Tiburtino Leite

PRÓ-REITOR DE DESENVOLVIMENTO INSTITUCIONAL

Dauster Souza Pereira

PRÓ-REITOR DE ADMINISTRAÇÃO

Arijoan Cavalcante dos Santos

PRÓ-REITORA DE ENSINO

Maria Fabíola Moraes da Assumpção Santos

PRÓ-REITORA DE EXTENSÃO

Maria Goreth Araújo Reis

PRÓ-REITOR DE PESQUISA, INOVAÇÃO E PÓS-GRADUAÇÃO

Gilmar Alves Lima Júnior

DIRETORA DE GESTÃO DE PESSOAS

Débora Gonçalves de Lima

DIRETORIA DE PLANEJAMENTO

Leonardo Sousa Araújo

Jardel de Souza Pereira

Braulio Fernandes Gerhardt

ASPECTOS DEMOGRÁFICOS

Tabela 1 – Região de Cacoal
População - 2000 – 2010

Municípios	14
População Censo 2000	289.120
População Censo 2010	296.260
População homens	150.282
% de homens	50,73%
População mulheres	145.978
% de mulheres	49,27%
População urbana	194.054
% urbana	65,50%
População rural	102.206
% rural	34,50%
Taxa de Crescimento	2,47%

Fonte: IBGE – Censo 2010

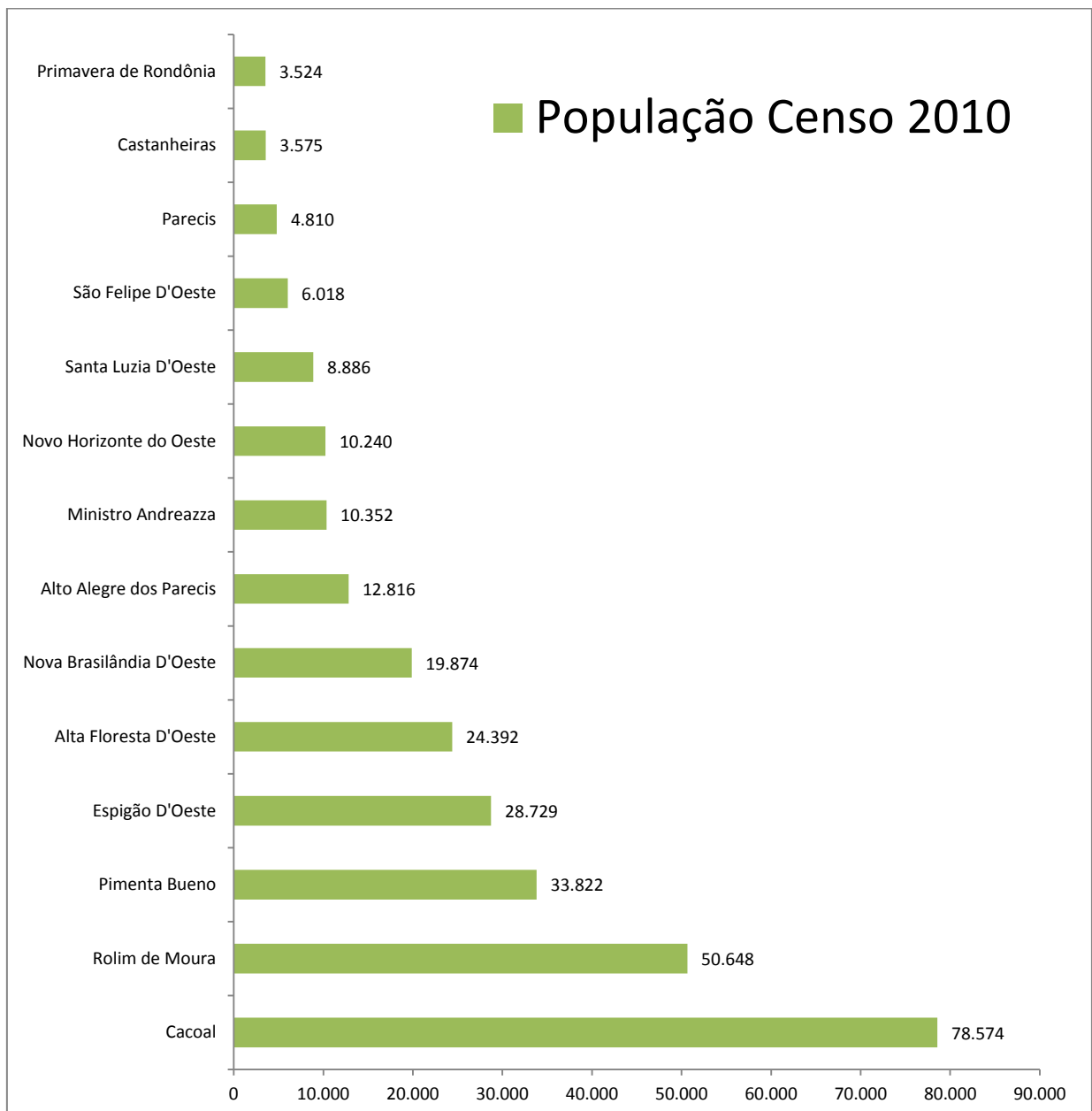


Tabela 2 – População residente, por grupos de idade – 2010

Município	0 a 9 anos	10 a 19 anos	20 a 29 anos	30 a 39 anos	40 a 49 anos	50 a 59 anos	60 a 69 anos	70 anos ou mais
Alta Floresta D'Oeste	4.015	4.989	4.292	3.662	3.281	2.066	1.227	860
Alto Alegre dos Parecis	2.397	2.769	2.118	2.017	1.555	998	621	341
Cacoal	12.084	15.332	14.776	12.684	10.479	6.743	3.630	2.846
Castanheiras	540	732	545	551	476	321	261	149
Espigão D'Oeste	4.850	5.601	5.295	4.678	3.584	2.426	1.378	917
Ministro Andreazza	1.807	2.257	1.704	1.616	1.270	814	510	374
Nova Brasilândia D'Oeste	3.172	4.246	3.424	3.218	2.412	1.697	1.045	660
Novo Horizonte do Oeste	1.607	2.117	1.587	1.616	1.365	948	597	403
Parecis	900	1.006	869	690	615	385	222	123
Pimenta Bueno	5.531	6.646	6.544	5.271	4.426	2.826	1.549	1.029
Primavera de Rondônia	549	729	554	529	475	334	200	154
Rolim de Moura	8.070	9.776	9.806	8.228	6.484	4.127	2.375	1.782
Santa Luzia D'Oeste	1.329	1.751	1.494	1.368	1.268	816	479	381
São Felipe D'Oeste	911	1.151	954	954	807	605	382	254
REGIÃO DE CACOAL	47.762	59.102	53.962	47.082	38.497	25.106	14.476	10.273

Fonte: IBGE – Censo 2010

Percentual por Grupos de Idade - Região de Cacoal

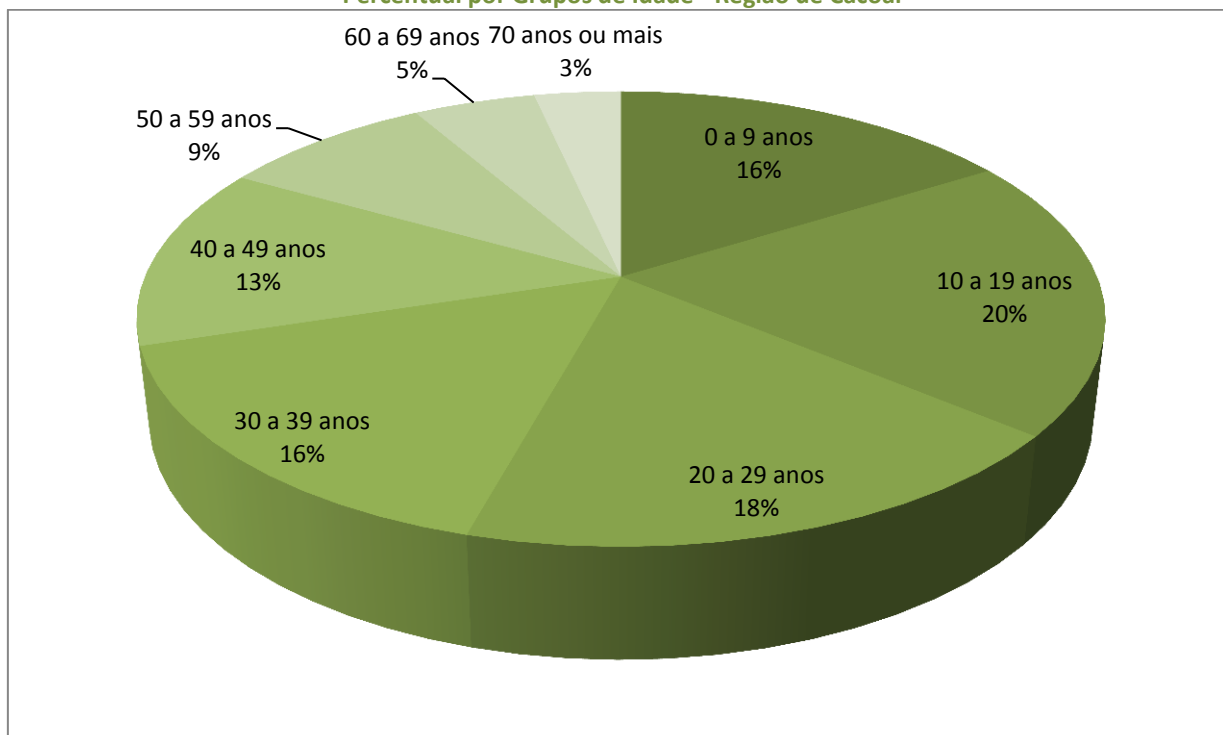
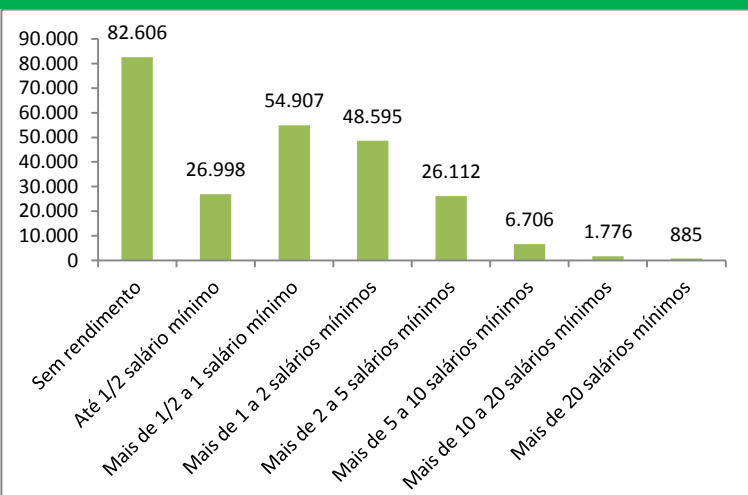
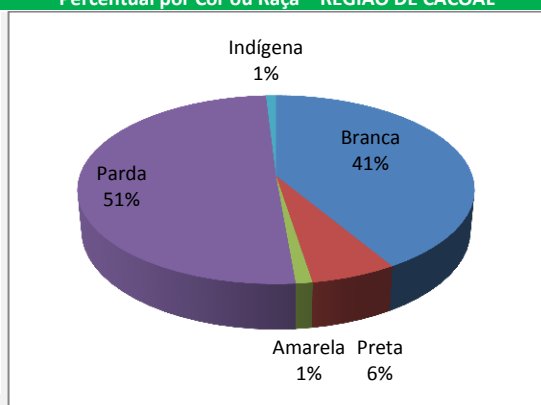


Tabela 3 - Pessoas de 10 anos ou mais de idade, por rendimento médio e mediana (2010)

Município	Média	Mediana	Classes de rendimento nominal mensal (salário mínimo)
Cacoal	1.363,85	700,00	
Pimenta Bueno	1.198,20	700,00	
Rolim de Moura	1.161,94	700,00	
Espigão D'Oeste	1.105,57	700,00	
Ministro Andreazza	1.026,33	600,00	
Alta Floresta D'Oeste	1.018,82	580,00	
Parecis	999,13	700,00	
Primavera de Rondônia	966,62	650,00	
Nova Brasilândia D'Oeste	937,76	510,00	
Santa Luzia D'Oeste	929,08	600,00	
Castanheiras	923,05	560,00	
Novo Horizonte do Oeste	767,72	510,00	
Alto Alegre dos Parecis	732,42	510,00	
São Felipe D'Oeste	690,58	510,00	
REGIÃO DE CACOAL	1.126,78		

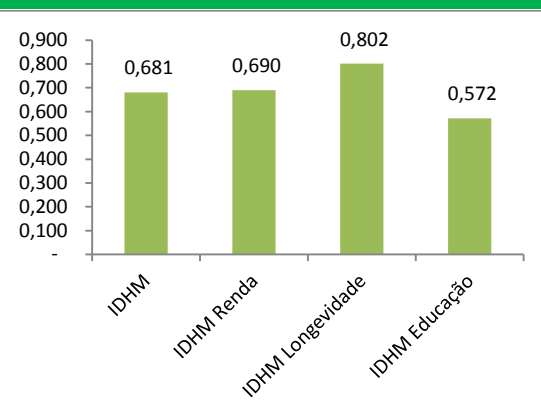
Fonte: IBGE – Censo 2010

Tabela 4 - População residente, por cor ou raça - 2010

Município	Branca	Preta	Amarela	Parda	Indígena	Percentual por Cor ou Raça – REGIÃO DE CACOAL
Alta Floresta D'Oeste	10.583	1.094	96	12.122	497	
Alto Alegre dos Parecis	4.532	920	255	7.097	11	
Cacoal	32.837	4.534	1.023	38.714	1.467	
Castanheiras	1.477	194	10	1.895	-	
Espigão D'Oeste	13.272	1.588	360	13.187	322	
Ministro Andreazza	4.541	673	39	5.092	6	
Nova Brasilândia D'Oeste	7.846	1.275	168	10.494	90	
Novo Horizonte do Oeste	4.401	642	77	5.094	27	
Parecis	2.103	419	18	2.229	42	
Pimenta Bueno	13.801	2.040	508	17.213	260	
Primavera de Rondônia	1.489	254	60	1.712	9	
Rolim de Moura	20.145	3.467	632	26.340	64	
Santa Luzia D'Oeste	3.105	495	157	5.121	8	
São Felipe D'Oeste	2.403	466	64	3.085	-	
REGIÃO DE CACOAL	122.535	18.061	3.467	149.395	2.803	

Fonte: IBGE – Censo 2010

Tabela 5 – Índice de Desenvolvimento Humano Municipal – 2010

Município	IDHM	IDHM Renda	IDHM Longevidade	IDHM Educação	IDH – REGIÃO DE CACOAL
Cacoal	0,718	0,727	0,821	0,620	
Pimenta Bueno	0,710	0,726	0,803	0,613	
Rolim de Moura	0,700	0,709	0,808	0,598	
Espigão D'Oeste	0,672	0,691	0,819	0,536	
Santa Luzia D'Oeste	0,670	0,657	0,812	0,564	
Castanheiras	0,658	0,650	0,803	0,547	
São Felipe D'Oeste	0,649	0,615	0,780	0,571	
Nova Brasilândia D'Oeste	0,643	0,664	0,763	0,524	
Alta Floresta D'Oeste	0,641	0,657	0,763	0,526	
Primavera de Rondônia	0,641	0,645	0,799	0,512	
Ministro Andreazza	0,638	0,647	0,776	0,518	
Novo Horizonte do Oeste	0,634	0,606	0,799	0,527	
Parecis	0,617	0,604	0,800	0,485	
Alto Alegre dos Parecis	0,592	0,603	0,777	0,443	
REGIÃO DE CACOAL	0,681	0,690	0,802	0,572	

Fonte: PNUD Atlas do Desenvolvimento Humano no Brasil 2010

ASPECTOS ECONÔMICOS

Tabela 6 – Produto Interno Bruto (PIB), PIB per Capita e Valor Adicionado por setor - 2013

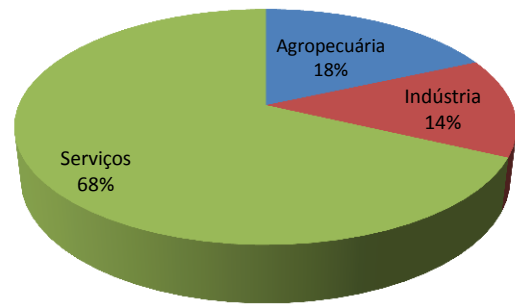
Município	PIB (R\$ mil)	Posição *	PIB per capita (R\$)	Posição *	VA Agropecuária (R\$ mil)	VA Indústria (R\$ mil)	VA Serviços (R\$ mil)	VA Impostos (R\$ mil)
Cacoal	1.415.053	5	16.480,36	16	140.665	144.127	979.888	150.374
Rolim de Moura	920.736	7	16.632,70	15	69.487	189.478	579.466	82.304
Pimenta Bueno	767.795	8	20.785,48	6	58.423	138.682	458.458	112.232
Espigão D'Oeste	421.711	12	13.303,62	26	86.787	51.800	250.555	32.569
Alta Floresta D'Oeste	340.407	16	13.231,01	29	110.867	21.072	192.078	16.390
Nova Brasilândia D'Oeste	229.122	24	10.766,14	50	56.952	13.240	145.591	13.339
Alto Alegre dos Parecis	182.830	29	13.222,71	30	73.847	9.343	91.754	7.887
Ministro Andreazza	144.543	35	13.262,01	28	39.298	10.959	83.372	10.914
Santa Luzia D'Oeste	126.269	39	14.208,24	21	47.872	13.602	60.008	4.787
Novo Horizonte do Oeste	113.211	40	10.766,65	48	35.789	5.919	66.919	4.584
Parecis	71.151	47	12.990,92	32	31.589	3.503	33.886	2.173
São Felipe D'Oeste	70.915	48	11.402,95	41	25.630	2.297	40.573	2.414
Castanheiras	53.276	51	14.441,80	19	25.268	1.139	25.040	1.828
Primavera de Rondônia	47.820	52	13.294,33	27	18.199	1.295	26.782	1.544
REGIÃO DE CACOAL	4.904.840		15.321,73		820.673	606.458	3.034.370	443.339

Fonte: IBGE – Produto Interno Bruto dos Municípios - 2013

*Posição = Posição em relação ao Estado de Rondônia

Tabela 7 - Participação % no Valor Adicionado Bruto - 2013

Município	Agropecuária	Indústria	Serviços	Participação % no Valor Adicionado Bruto – REGIÃO DE CACOAL
Alta Floresta D'Oeste	34,22%	6,50%	59,28%	
Alto Alegre dos Parecis	42,21%	5,34%	52,45%	
Cacoal	11,12%	11,40%	77,48%	
Castanheiras	49,11%	2,21%	48,67%	
Espigão D'Oeste	22,30%	13,31%	64,39%	
Ministro Andreazza	29,41%	8,20%	62,39%	
Nova Brasilândia D'Oeste	26,39%	6,14%	67,47%	
Novo Horizonte do Oeste	32,95%	5,45%	61,60%	
Parecis	45,80%	5,08%	49,13%	
Pimenta Bueno	8,91%	21,15%	69,93%	
Primavera de Rondônia	39,33%	2,80%	57,87%	
Rolim de Moura	8,29%	22,60%	69,11%	
Santa Luzia D'Oeste	39,41%	11,20%	49,40%	
São Felipe D'Oeste	37,42%	3,35%	59,23%	
REGIÃO DE CACOAL	18,4%	13,6%	68,0%	



Fonte: IBGE – Produto Interno Bruto dos Municípios - 2013

ASPECTOS DE EMPREGABILIDADE


Tabela 8 - Pessoas de 10 anos ou mais de idade, economicamente ativas, por situação de ocupação na semana de referência - 2010

Município	Economicamente ativas	Ocupadas	Desocupadas	Taxa de Desocupação (%)
Cacoal	39.977	37.566	2.411	6,03%
Rolim de Moura	25.269	23.585	1.684	6,66%
Pimenta Bueno	18.255	17.182	1.072	5,87%
Espigão D'Oeste	15.048	14.366	682	4,53%
Alta Floresta D'Oeste	10.526	9.967	560	5,32%
Nova Brasilândia D'Oeste	10.169	9.786	383	3,77%
Alto Alegre dos Parecis	6.148	5.816	332	5,40%
Novo Horizonte do Oeste	4.795	4.557	238	4,96%
Ministro Andreazza	4.644	4.538	106	2,28%
Santa Luzia D'Oeste	4.510	4.155	355	7,87%
São Felipe D'Oeste	2.811	2.674	137	4,87%
Parecis	2.055	2.013	42	2,04%
Castanheiras	1.769	1.715	54	3,05%
Primavera de Rondônia	1.476	1.382	94	6,37%
REGIÃO DE CACOAL	147.452	139.302	8.150	5,53%

Fonte: IBGE – Censo 2010

Tabela 9 – Quantidade de Empregos Formais em 31/12/2014 e Quantidade de Empresa por Cidade em 2013

Município	Empregos	%	Quantidade de Empresas
Cacoal	17.729	33,04%	2.111
Rolim de Moura	11.083	20,66%	1.281
Pimenta Bueno	9.331	17,39%	1.011
Espigão D'Oeste	4.914	9,16%	749
Alta Floresta D'Oeste	2.968	5,53%	586
Nova Brasilândia D'Oeste	1.715	3,20%	241
Santa Luzia D'Oeste	1.343	2,50%	168
Alto Alegre dos Parecis	1.061	1,98%	168
Ministro Andreazza	904	1,68%	161
Novo Horizonte do Oeste	814	1,52%	108
Parecis	598	1,11%	102
São Felipe D'Oeste	423	0,79%	85
Castanheiras	423	0,79%	60
Primavera de Rondônia	349	0,65%	41
REGIÃO DE CACOAL	53.655	100,00%	



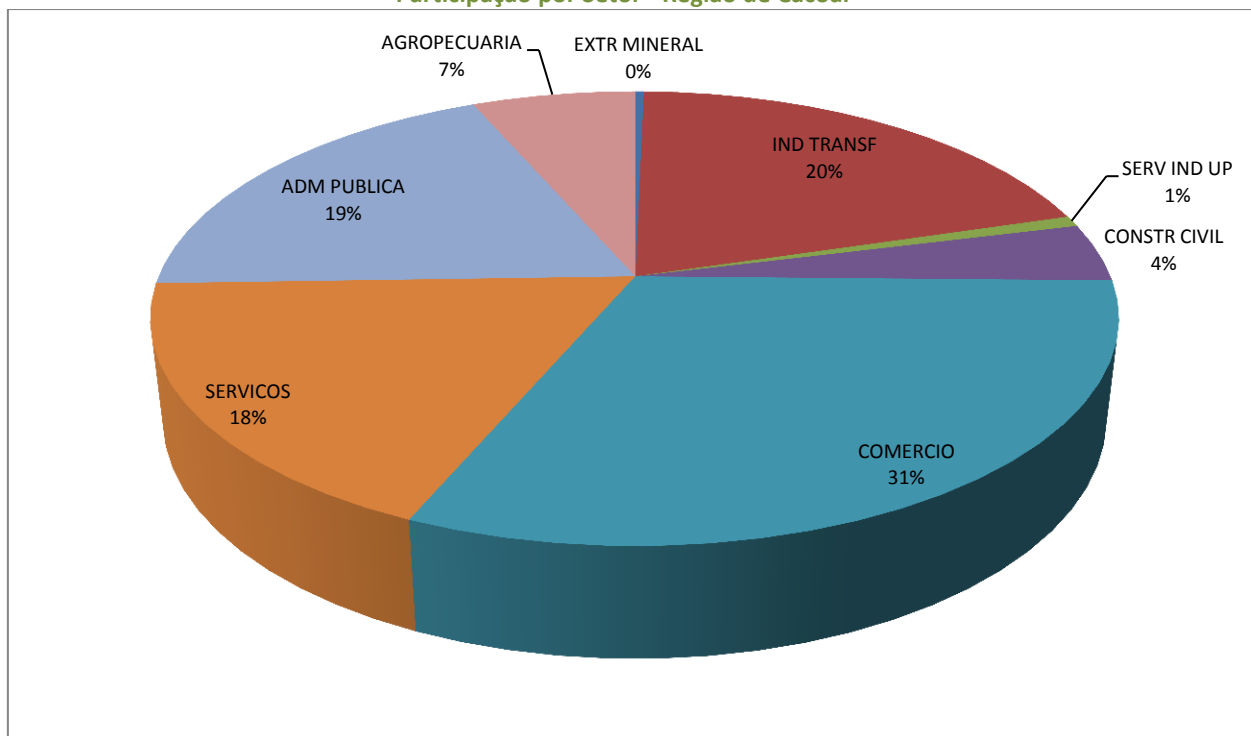
Fonte: Ministério do Trabalho e Emprego 2014 e IBGE 2013

Tabela 10 – Empregos Formais por Setor do IBGE em 31/12/2014

Município	EXTR MINERAL	IND TRANSF	SERV IND UP	CONSTR CIVIL	COMERCIO	SERVICOS	ADM PUBLICA	AGROPECUARIA
Alta Floresta D'Oeste	9	170	196	107	873	324	896	393
Alto Alegre dos Parecis		37	12	16	227	46	636	87
Cacoal	65	2.646	108	1.174	6.331	4.614	2.181	610
Castanheiras					24	6	279	114
Espigão D'Oeste	52	1.453	2	140	1.456	455	918	438
Ministro Andreazza		149		8	209	97	411	30
Nova Brasilândia D'Oeste		135		50	530	186	750	64
Novo Horizonte do Oeste		71		19	113	47	523	41
Parecis		14	12	1	57	20	228	266
Pimenta Bueno	44	2.530	64	204	3.210	1.605	1.120	554
Primavera de Rondônia		1	3	2	20	114	144	65
Rolim de Moura	6	3.322	9	491	3.390	2.081	1.510	274
Santa Luzia D'Oeste	8	219		15	192	75	325	509
São Felipe D'Oeste		2	3		79	28	259	52
REGIÃO DE CACOAL	184	10.749	409	2.227	16.711	9.698	10.180	3.497

Fonte: Ministério do Trabalho e Emprego 2014

Participação por Setor - Região de Cacoal



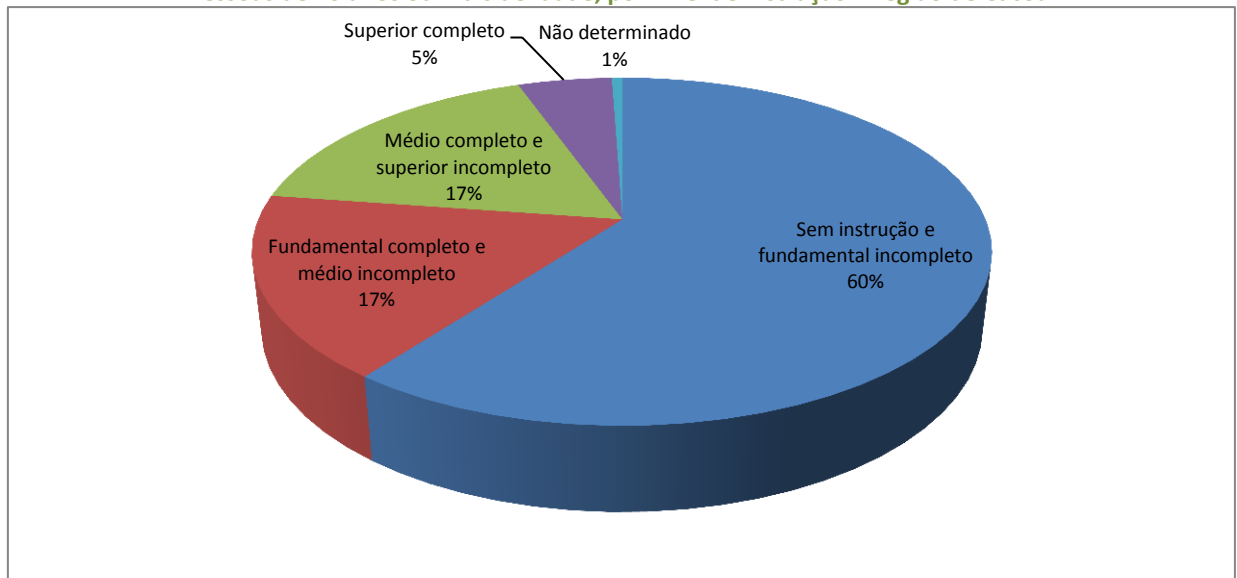
ASPECTOS EDUCACIONAIS

Tabela 11 - Pessoas de 10 anos ou mais de idade, por nível de instrução - 2010

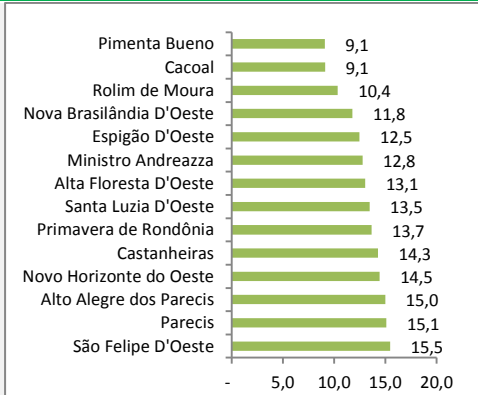
Município	Sem instrução e fundamental incompleto	Fundamental completo e médio incompleto	Médio completo e superior incompleto	Superior completo	Não determinado	Total
Cacoal	36.674	12.244	12.943	4.090	425	66.376
Rolim de Moura	24.187	7.079	8.698	2.560	135	42.660
Pimenta Bueno	15.517	4.875	5.940	1.592	398	28.322
Espigão D'Oeste	15.087	4.397	3.197	1.075	141	23.897
Alta Floresta D'Oeste	13.470	2.925	3.121	801	117	20.434
Nova Brasilândia D'Oeste	11.061	2.707	2.355	546	51	16.720
Alto Alegre dos Parecis	7.665	1.439	1.090	223	9	10.425
Novo Horizonte do Oeste	5.787	1.432	1.132	255	22	8.628
Ministro Andreazza	5.528	1.503	1.185	269	46	8.531
Santa Luzia D'Oeste	4.712	1.265	1.267	300	15	7.559
São Felipe D'Oeste	3.386	801	725	194	8	5.114
Parecis	2.744	585	432	136	10	3.906
Castanheiras	1.963	546	433	92	-	3.034
Primavera de Rondônia	2.115	467	326	69	-	2.977
REGIÃO DE CACOAL	149.896	42.265	42.844	12.202	1.377	248.583

Fonte: IBGE - Censo 2010

Pessoas de 10 anos ou mais de idade, por nível de instrução - Região de Cacoal



Município	Educação Básica (2014)		Educação Superior (2012)		Taxa de analfabetismo das pessoas de 5 anos ou mais de idade (%) - 2010
	Matrículas	Estabelecimentos	Matrículas	Estabelecimentos (Sede)	
Cacoal	23.375	61	6.026	2	
Rolim de Moura	14.975	26	4.145	2	
Pimenta Bueno	10.121	29	1.141	1	
Espigão D'Oeste	7.603	28			
Alta Floresta D'Oeste	6.261	37			
Nova Brasilândia D'Oeste	5.079	20			
Alto Alegre dos Parecis	3.058	11			
Novo Horizonte do Oeste	2.550	10			
Ministro Andreazza	2.172	8			
Santa Luzia D'Oeste	1.953	8			
São Felipe D'Oeste	1.390	4			
Parecis	998	8			
Primavera de Rondônia	988	5			
Castanheiras	839	5			
REGIÃO DE CACOAL	81.362	260	11.312	5	



Fonte: Ministério da Educação (Censo da Educação Básica 2014 e Censo da Educação Superior 2012) e IBGE (Censo 2010)

Tabela 13 – Instituições de Ensino Superior sediadas na Região de Cacoal (2012)		
Município (Sede)	Nome da IES	Esfera Adm.
CACOAL	FACULDADE DE CIÊNCIAS BIOMÉDICAS DE CACOAL	PRIVADA
CACOAL	FACULDADES INTEGRADAS DE CACOAL	PRIVADA
PIMENTA BUENO	FACULDADE DE PIMENTA BUENO	PRIVADA
ROLIM DE MOURA	FACULDADE DE ROLIM DE MOURA	PRIVADA
ROLIM DE MOURA	FACULDADE SÃO PAULO	PRIVADA

Fonte: Ministério da Educação - Censo da Educação Superior 2012

UNIDADE DE SUBORDINAÇÃO

Pró-Reitoria de Desenvolvimento Institucional – PRODIN.

Dauster Souza Pereira

Pró-Reitor de Desenvolvimento Institucional

Gilberto Paulino

Pesquisador Institucional

Maiela Johnson

Assistente em Administração

RESPONSÁVEL PELA UNIDADE

Diretoria de Planejamento – DPLAN.

Leonardo Sousa Araújo

Diretor de Planejamento

Jardel de Souza Pereira

Administrador

Braulio Fernandes Gerhardt

Administrador